

Ausspannen in reizvoller Natur

Unterjesingen – eine Perle am Schönbuch





LBE BW

LBS

Sparkassen
Versicherung

Perfekter Service.
Ganz in der Nähe.



Wir beraten Sie gerne über gewinnbringende Geldanlagen, individuelle Finanzierungen, LBS-Bausparen, Immobilien und persönliche Versicherungen. Fragen Sie uns einfach direkt. www.sparkasse.de

Liebe Gäste,

herzlich willkommen in unserer schönen Gemeinde vor den Toren Tübingens und mitten im schwäbischen Arkadien, wie die reizvolle Landschaft des Ammertals auch gerne genannt wird. Das drückt bereits alles aus: Hier finden Sie Ruhe und Beschaulichkeit, und dennoch sind Sie nicht von der Welt abgeschieden. Im Gegenteil - die ehrwürdige Universitätsstadt Tübingen mit ihrer pittoresken Altstadt ist greifbar nahe, das Wanderparadies der Schwäbischen Alb in Sichtweite, Schwarzwald und Stuttgart gerade ein mal eine knappe Stunde entfernt. Es erwarten Sie eine faszinierende Landschaft, eine ganze Reihe von Sehenswürdigkeiten in unmittelbarer Nachbarschaft und auch kulinarische Köstlichkeiten. Eine dieser Köstlichkeiten ist der Unterjesinger Wein: Sie befinden sich in der größten Weinbaugemeinde des Kreises Tübingen.

Mit dem Auto ist unser Dorf schnell über die A 81 oder die B 27 von Stuttgart zu erreichen. Wer lieber den Zug nehmen möchte, wird ab Tübingen oder Herrenberg sicher und bequem mit dem "Ammertal-Express" nach Unterjesingen gebracht.

Informieren Sie sich auf den folgenden Seiten über unser breit gefächertes Angebot, das jedem, der Ruhe und Erholung sucht, etwas zu bieten hat, und besuchen Sie uns, die dörfliche Idylle am Schönbuchrand. Wir freuen uns auf Sie und versprechen Ihnen, aufmerksame Gastgeber zu sein.

Ihr
Michael Rak, Ortsvorsteher

Impressum:

Herausgeber: Schwäbischer Albverein Unterjesingen

Konzeption und Texte: Wilhelm G. Neusel

Fotos: Reiner Rock, Wilhelm G. Neusel

Layout und Gesamtherstellung: RDMediendesign, Göppingen

Druck: Gulde-Druck, Tübingen

Ein herzlicher Dank gilt all denen, die dieses Projekt mit einer Anzeige, einer Spende oder einem Zuschuss unterstützt haben.





Eine Gemeinde stellt sich vor

Nur 6 km westlich von Tübingen am südlichen Schönbuchrand liegt der Tübinger Stadtteil Unterjesingen. Die besondere Lage inmitten des schönen Ammertals mit der Wurlinger Kapelle auf der einen und dem Naturpark Schönbuch auf der anderen Seite machen Unterjesingen zu einem interessanten Ausflugsziel. Die zahlreichen Weingärten an den sonnigen Südhängen sind ein Markenzeichen von Unterjesingen. Der Weinbau hat in unserer Gemeinde in den letzten Jahren eine Renaissance erlebt. Unterjesingen ist mit etwa einem Drittel der bestockten Fläche die größte Weinbaugemeinde im Kreis Tübingen. Die traditionellen „Besenwirtschaften“ und das „Unterjesinger Weindorf“ sind aus dem Leben unserer Gemeinde nicht mehr wegzudenken.

Neben der sehenswerten spätgotischen Pfarrkirche St. Barbara liegt die Rosecker Kelter mit historischem Bauernhaus. Jetzt befindet sich darin das „Isinger“ Dorfmuseum, in dem die Heimatgeschichte festgehalten und dargestellt ist. Alljährlich zum 1. Mai präsentiert der Förderverein Kelter sein Museum und das dörfliche Leben der Vergangenheit. Das Unterjesinger Rathaus in unmittelbarer Nähe stammt von 1750 und besitzt drei Rundbogentore; die Schlusssteine der Bögen sind mit Wappen verziert. Entlang der Hauptstraße sieht man noch einige Fachwerkhäuser mit Rundbogeneinfahrten und Höfen. Der alte Ortskern im Bereich der Unteren Straße lässt den ursprünglichen dörflichen Charakter erahnen. Unterjesingen liegt 361 m über N.N. und hat heute 2.789 Einwohner/innen.

Wandern, Kultur, Einkaufserlebnis - ganz wie es beliebt

Unterjesingen ist der ideale Ausgangspunkt für kurze entspannende Spaziergänge ebenso wie für ausgedehnte Wanderungen im Schönbuch und im Ammertal direkt vor der Haustür oder auf der Schwäbischen Alb, für Städtebesichtigungen z.B. in Tübingen, Rottenburg und Herrenberg sowie für erlebnisreiche Einkaufsbummel in diesen Städten. Ausflugsziele wie die berühmte Burg Hohenzollern und die Zollernstädte Hechingen, Balingen, Haigerloch und Sigmaringen sind ebenfalls schnell zu erreichen. Sie können das alles allein unternehmen oder als Gruppe unser individuelles Angebot von geführten Wanderungen, Stadtführungen oder Stocherkahnfahrten auf dem Neckar nutzen, die Sie über Pauschal-Arrangements mit den Unterjesinger Hotels buchen können. Erfahrene Wanderbegleiter des Schwäbischen Albvereins stehen Ihnen dabei auf Anfrage zur Verfügung.

Mit diesem Heft wollen wir unseren Gästen einen ersten Überblick über unsere Gemeinde und leichte Spaziergänge und Wanderungen geben. Die einzelnen Touren sind kurz beschrieben, sie bauen aufeinander auf. Die Wege sind übersichtlich beschildert - Sie kommen überall hin und auch sicher wieder zurück. Alle beschriebenen Wanderungen gehen von der Weinsteige (Ortsmitte, Nähe Sparkasse) aus.



STRÜMPFFABRIK

Raith-Strümpfe

**Preiswerte Qualitätsstrümpfe
direkt vom Hersteller**

Für Ihre Wanderungen
die richtigen Socken, Söckchen, Knie- und Bundhosenstrümpfe sowie Sport-, Trekking-, Klima- und Kochsocken für Damen, Herren und Kinder.
Natürlich führen wir auch viele andere Artikel wie Sneaker, Fülllinge, Zehlinge, Zehensocken, Overknees, Stulpen, Stopper und Socken ohne Gummiband. Viele Artikel auch in Übergröße.

Verkauf:
Mo. bis Fr. 9.00 - 12.00
13.00 - 18.00
Sa. 9.00 - 12.00

Gebr. Raith, Strümpffabrik
Jesinger Hauptstraße 124
72070 Tübingen-Unterjesingen
Telefon (0 70 73) 63 15-Fax 65 98

Parkplatz am Haus
Homepage: www.raith-struempfe.de - E-Mail: info@raith-struempfe.de

1 Über den Spielberg

Vom Start aus knapp 100 m nordwärts, dann nach links in die Straße Am Baylerberg. Am Friedhof nach rechts und nach ca. 600 m im spitzen Winkel nach links über den Bergrücken mit Blick ins Ammertal, zur Wurmlinger Kapelle und zur "blauen Mauer" der Schwäbischen Alb zurück (ca. 30 Min.).

2 Übers Rosecker Feld

Anfangs identisch, ca. 250 m nach dem Friedhof auf bezeichnetem Weg (rotes Kreuz) nach links und dieser Markierung folgen bis Schloss Roseck. Hier lädt sommers ein Mostauschank zur Rast. Weiter auf asphaltiertem Weg am Soldatengrab vorbei, nach ca. 250 m rechtwinklig nach rechts und schließlich dem roten Punkt folgend zurück (ca. 100 Min.).



3 Ins Himbachtal

Identisch bis zum Abzweig des Weges 2 nach dem Soldatengrab. Wir gehen jedoch geradeaus weiter und dann in Windungen ins Himbachtal. Hier nach rechts und nach wenigen Metern wieder nach rechts der Markierung roter Punkt folgen (ca. 130 Min.).

4 Zum Himbachtal und weiter

Im Tal nach rechts und geradeaus weiter; kurz vor Erreichen der Bundesstraße nach rechts und weiter bis zu einem Parkplatz. Hier nach rechts den Grasweg hinauf, nach ca. 100 m nach links und über Wagner und Saarstraße zurück zum Ausgangspunkt (ca. 160 Min.).

5 Nach Tübingen über den Botanischen Garten

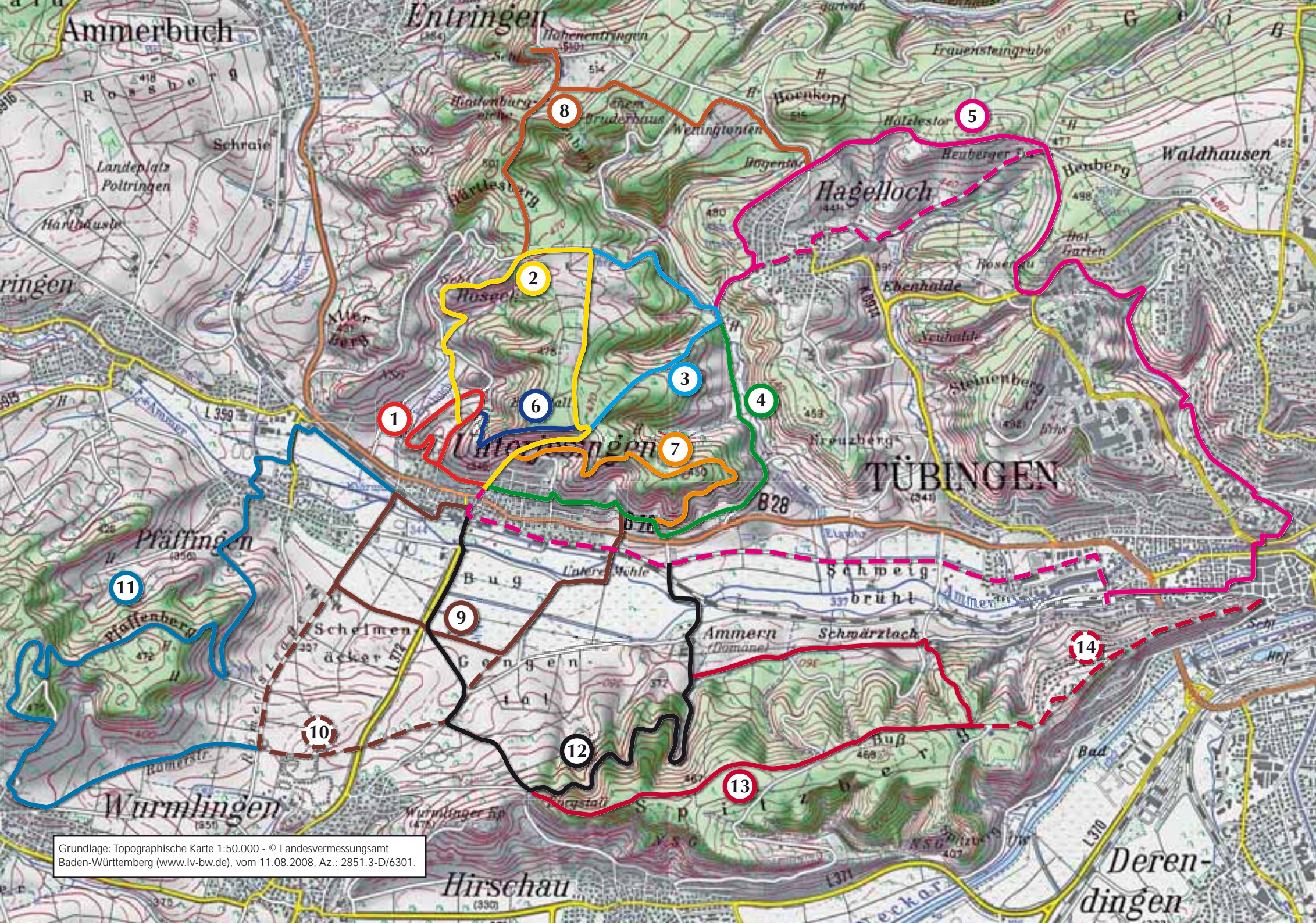
Im Himbach rechts und gleich links steil hinauf bis Ortseingang Hagelloch, dann links am Waldrand entlang bis Bogentor und geradeaus weiter bis Heuberger Tor. Hier nach rechts und über Rosenau zum Botanischen Garten (durchqueren). Nach dem Garten rechts hinab zum "Elysium" mit Landesmitelpunkt und weiter am Klinikum Tal und Universitätsviertel vorbei zur Altstadt und über Jakobsgasse und Haagtorplatz Richtung Westbahnhof (Laufzeit ca. 180 Min.). Mit der Ammertalbahn zurück. Wer gut zu Fuß ist, kann im Tal über den Radweg Richtung Unterjesingen zurück (plus ca. 75 Min.).

Eine Abkürzung bietet sich in Hagelloch an: Am Ende des Aufstiegs aus dem Himbach geradeaus durch das Dorf und direkt zum Heuberger Tor.

Unterjesinger Mühlelädle
natürlich, frisch, regional

**Unsere
Öffnungszeiten**
Mo, Di, Do, Fr
8.00 - 18.30 Uhr
Mi und Sa
8.00 - 12.30 Uhr

**Getreidemühle Kienzlen - Unterjesingen**
Rottenburger Straße 24 - Tel.: 07073 / 4531



Grundlage: Topographische Karte 1:50.000 - © Landesvermessungsamt Baden-Württemberg (www.lv-bw.de), vom 11.08.2008, Az.: 2851.3-D/6301.

6 Am Unterjesinger Trauf

Von der Weinsteige dem roten Punkt folgen, nach Erreichen der Höhe aber links halten und dann geradeaus dem Traufweg folgen. Durch den Wald hinunter und am Ende des Hohlwegs entweder Richtung Friedhof oder über Spielberg zurück (ca. 45 Min.).

7 Am Schönbuchrand

Am Wasserbehälter Weinsteige nach rechts und dann dem asphaltierten Weg nach links folgen. Ca. 100 m nach dem 2. Wasserbehälter nach rechts abbiegen und kurz nach Erreichen des Waldrands den Traufweg nach rechts gehen, bis ein unpassierbarer Weg von links einmündet. Scharf rechts halten und über Wägerweg zurück (ca. 90 Min.).

weinhaus
Schmid 

*Ihr Fachgeschäft im
Herzen der Altstadt*

jakobsgasse 22
72070 tübingen
tel. 07071- 24644
fax 07071- 550910

8 Schlösserweg

Nachdem Schloss Roseck mit Bauernhof passiert ist geht es nach links Richtung Schloss Hohenentringen (Einkehrmöglichkeit). Von dort ca. 400 m wieder zurück und dann nach links am Waldrand entlang bis zu einem befestigten Weg. Hier nach links und die nächste Möglichkeit nach rechts, an der Lichtung mit den Wellingtonien nach links und dann nach rechts parallel der Straße bis Bogentor. Hier nach rechts Richtung Unterjesingen (roter Punkt, ca. 180 Min.).

9 Ins Ammertal


Parallel zum Bahndamm ostwärts und über Untere Mühle und Biotop nach Überqueren der Straße nach Wurmlingen zum Kaiserhof und nach rechts über die alte Römerstraße zurück in den Ort (ca. 45 Min.).

10 Übers Ammertal zum Ortsrand Wurmlingen

Ab Biotop weiter Richtung Wurmlingen, nach dem Sportgelände nach rechts und über die Straße bis zu einem markanten Baum. Hier nach rechts über die alte Römerstraße nach Unterjesingen (ca. 75 Min.).

Bäckerei
Stickel

72070 TÜ-
Unterjesingen
Jesinger
Hauptstraße 68
Telefon
07073/6347



Gasthof
Hotel
Restaurant
LAMM
Tübingen



Ein Hof
auf der
Gast-
freund-
schaft

Unsere Gäste sollen sich ganz einfach wohl fühlen - gemütliche
Gasträume draußen, drinnen oder im urigen Keller; moderne, ruhige
Zimmer, ein reichhaltiges Frühstücksbuffet und unsere frische,
regionale Küche - wir freuen uns auf Ihren Besuch!

Ihre Familie Theurer

Spezialitäten aus unserer Brennerei:
Ammertal-Whisky, Edelobstbrände, Liköre und Tübinger Wein!
Probe und Verkauf im Brennereistübli.

Jesinger Hauptstraße 35/37 - 72070 Tübingen - Südteil/Unterjesingen
Tel. 07073/9112-0 - Fax 07073/9112-99 - www.lamm-tuebingen.de - info@lamm-tuebingen.de

11 Zum Märchensee

Über Römerstraße und Kaiserhof zu dem markanten Baum. Hier nach rechts Richtung Wendelsheim, am Ortsrand bleiben; den nächsten Weg nach rechts und am Waldrand nach links hinauf. Vom Aussichtspunkt nach rechts einen Hohlweg hinein zum Märchensee und durch den Steinbruch im Bogen zu einer Feuerstelle. Hier auf dem befestigten Weg nach links und dann rechtwinklig nach rechts aus dem Wald heraus und durch Pfäffingen nach Unterjesingen (ca. 180 Min.).

12 Zum Hofgut Ammern

Parallel zur Rottenburger Straße und dann Markierung rotes Kreuz folgen und vom Sattel zur Kapelle hinauf. In den Sattel und wenige Meter den Weg zurück und dann nach rechts über die Wiese und am Waldsaum entlang bis Ammern. Von hier dem asphaltierten Weg nordwärts und nach Überqueren der Bahn nach links (ca. 120 Min.). Variante bei schlechtem Wetter: vom Sattel aus dem Fahrweg ostwärts folgen.

13 Zum Schwärzloch

Ab dem Sattel unterhalb der Kapelle der Markierung roter Strich in den Wald hinauf folgen. Fast am Ende des Spitzbergs der Wegweisung Schwärzloch nach links nachgehen zum Schwärzlocher Hof. Ab hier nach der Scheune nach links und über Hofgut Ammern zurück (ca. 160 Min.).



Schwärzlocher Hof

Einfach mal die Seele baumeln lassen

In Schwärzloch können Sie mehr, als nur gut Essen und Trinken. Genießen Sie die idyllische Lage und den unvergleichlichen Blick über das Ammertal. In unserer Gartenwirtschaft können rund 350 Gäste unter alten Linden sitzen, in unserem Saal finden ca. 50 Personen Platz. Sie suchen das Besondere für ein Fest? In unserer Kapelle können etwa 35 Personen ein einzigartiges Ambiente genießen.

Wir freuen uns auf Sie.

Öffnungszeiten:

Mittwoch bis Sonntag
von 11.00 bis 22.00 Uhr



Schwärzlocher Hof • Philipp Reichert
Schwärzloch 1 • 72070 Tübingen
Telefon: 07071 / 43 362 • Telefax: 07071 / 400 413

www.hofgut-schwaerzloch.de

Entspannen in ruhiger Lage am Rande des Schönbuchs



- kostenfreier Parkplatz
 - alle Zimmer mit Dusche/Bad, WC, TV, Telefon
 - Lift zu allen Etagen
 - Sauna / Hallenbad
 - Nichtraucherzimmer
 - überzeugendes Preis-/Leistungsverhältnis
- Wir wollen, dass Sie sich bei uns wohl fühlen!

Hotel am Schönbuchrand · Familie Arnold
Klemsenstraße 3 · 72070 Tübingen-Unterjesingen
Tel.: 07073 / 300 329-0 · Fax: 07073 / 5 02 65
schoenbuchrand@aol.com · www.hotel-am-schoenbuchrand.de

14 Über die Südroute nach Tübingen

Über Wurmlinger Kapelle und Spitzberg zum Bismarckturm. Weiter über den Schlossberg zum Schloss und dann Richtung Altstadt (Rathaus, Evangelisches Stift, Stiftskirche, Alte Burse) und zum Hauptbahnhof bzw. durch die Unterstadt (Kornhaus, Bürgerspital, Fruchtschranne, Kelter, Jakobskirche) zum Westbahnhof und mit der Ammertalbahn zurück (ca. 210 Min.).

METZGEREI STECK

Jesinger Hauptstraße 114, 72070 Tü-Unterjesingen

Mitten im Dorf: Spuren der Geschichte

Unterjesingen lässt wie nahezu alle Orte auf -ingen auf eine alemannische Besiedlung im 6. bis 8. Jahrhundert schließen. Zahlreiche Grabungsbefunde aus der jüngsten Vergangenheit belegen das nachdrücklich. Die erste urkundliche Nennung des Ortes findet sich um 1100, 1275 wird der Ort als eigenständige Pfarrei des Dekanats Sülchen (bei Rotenburg) erwähnt. 1363 wird die Kirche durch Papst Urban V. in Avignon durch Urkunde dem Kloster Blaubeuren inkorporiert. Unter Verwaltung durch das Klosteramt Blaubeuren bleibt sie trotz mehrfachen Besitzerwechsels bis 1806. Die heutige Pfarrkirche St. Barbara wurde 1484 errichtet.




Nur wenige Meter hinter der Kirche steht die alte Rosecker Kelter von 1784. Bauherr war das Klosteramt Bebenhausen, wie aus dem Schlussstein des Torbogens hervorgeht: CBPR (Closter Bebenhausen Pflege Roseck). Sie ist eine von fünf Kellern, die ursprünglich auf Jesinger Markung standen. In ihr wurden die Erträge der westlich des Dorfes gelegenen Weinberge gekellert. Sie ist die einzige noch erhaltene Kelter und beherbergt heute zusammen mit dem benachbarten Zeebhaus das Isinger Dorfmuseum. Noch immer ist Unterjesingen die größte Weinbaugemeinde im Kreis Tübingen.

Zeugnisse einer ebenso behutsamen wie gelungenen Restaurierung alter Bausubstanz findet sich in der Unteren Straße. Hier spielt sich alle zwei Jahre in privaten Scheunen, Garagen und Schuppen der Anlieger das inzwischen überregional bekannte und auch als Dorf-Documenta bezeichnete "Jesinger Kunstorf" ab.

Sicher in die Zukunft starten. Mit dem VR-FinanzPlan.

„Meinen nächsten Schritt muss ich mir gut überlegen. Bei meiner finanziellen Absicherung hilft mir meine Bank.“
Sebastian Fischer, Student, eines unserer Mitglieder.



VR-FinanzPlan

Durch unsere besondere Beratung mit dem VR-FinanzPlan bieten wir Ihnen von der Ausbildung bis ins Alter die richtige Vorsorge.

- Umfassende Analyse Ihrer Ziele, Wünsche und Finanzen
- Erstellung eines individuellen Vorsorgekonzeptes
- Flexible Anpassung an Ihre Lebenssituation

**Volksbank
Ammerbuch eG**



Mit der Ammertalbahn schnell in den Zentren

Wer von Unterjesingen aus einen Tagesausflug nach Stuttgart machen will, kann das Auto ruhig stehen lassen.

Mit einem günstigen Tages- oder Gruppenticket der Ammertalbahn kommt man sicher und bequem im Halbstundentakt entweder über Tübingen mit der Deutschen Bahn oder über Herrenberg mit der S-Bahn in die Stuttgarter City – ganz ohne Parkplatzprobleme.





Energie mit dem richtigen Partner!

Die Stadtwerke Tübingen bieten Ihnen eine sichere Stromversorgung.

- ✓ Preisgünstig
- ✓ Umweltfreundlich
- ✓ Regional



Stadtwerke Tübingen GmbH
Eisenhutstraße 6 | 72072 Tübingen
www.swtue.de

Energie, die uns bewegt!